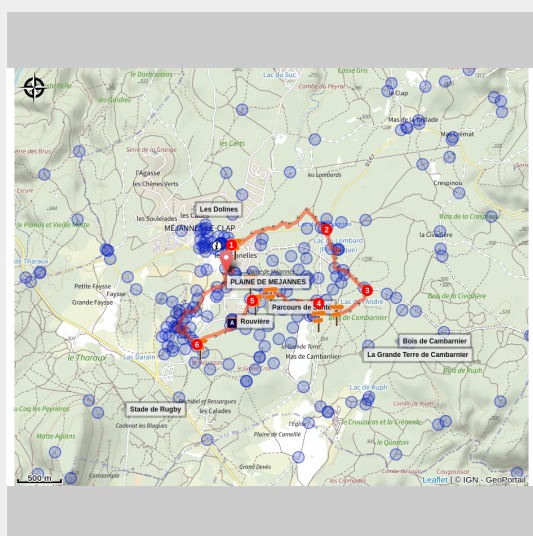


Lacs temporaires et Capitelles

CC de Cèze-Cévennes



(©CARTOSUD)

Parcours familial entre garrigue et dépressions karstiques, à la découverte des lacs temporaires de Trépadone et du Lombard.

Idéal pour une sortie en famille, ce circuit facile, agrémenté d'aménagements ludiques, traverse un plateau calcaire ponctué de dolines où se forment les

Infos pratiques

Pratique : VTT

Durée : 1 h 30

Longueur : 7.8 km

lacs temporaires de Trépadone et du Lombard. Entre capitelles et garrigue méditerranéenne, il révèle un paysage karstique discret, façonné par l'eau et les pratiques pastorales.

Dénivelé positif : 64 m

Difficulté : Très facile

Type : Boucle

Thèmes : Architecture et patrimoine, Espace Naturel, Faune et Flore

Itinéraire

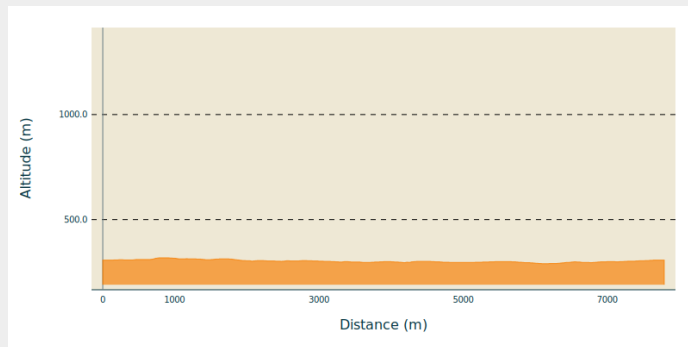
Départ : Méjannes-le-Clap, Centre Sportif Départemental du Gard

Arrivée : Méjannes-le-Clap, Centre Sportif Départemental du Gard

Balisage : — Réseau local (balisage jaune et mobilier signalétique) ➤ VTT

Communes : 1. Méjannes-le-Clap

Profil altimétrique



Le long de l'itinéraire, des poteaux directionnels vous guident. Le nom de lieu-dits et/ou de direction à suivre est indiqué en **italique gras** et entre guillemets. Suivez le descriptif ci-dessous:

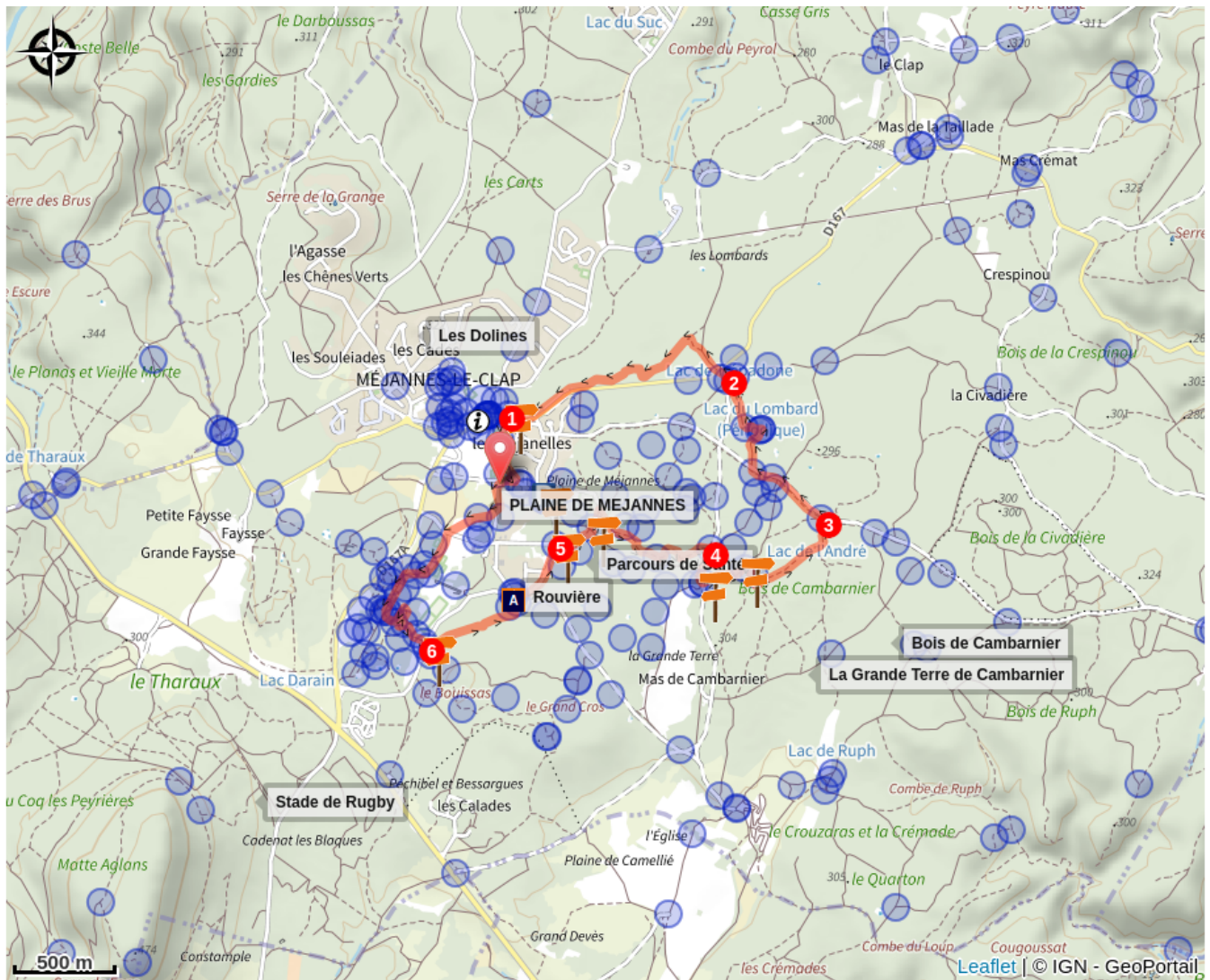
D - Depuis le panneau de départ "**ESPACE VTT**", au poteau "**Centre Sportif**", suivre au Nord la Direction de "**MÉJANNES-LE-CLAP**" / "**Les Dolines**"

1. À "**Les Dolines**", suivre à droite le chemin parallèle à la route en direction de "**COMBE DE RUPH**" / "**Lac de Trépadone**"
2. À "**Lac de Trépadone**", quitter la piste pour suivre le sentier en direction de "**COMBE DE RUPH**", passer le "**Lac du Lombard**" et rejoindre "**La Chèvre de l'André**".
3. À "**La Chèvre de l'André**", prendre en face le chemin de droite en direction de "**Bois de Cambarnier**". Rejoindre la piste et prendre sur la droite, poursuivre sur la piste de droite jusqu'au poteau "**Parcours de Santé**".
4. À "**Parcours de Santé**", prendre à gauche direction "**MÉJANNES-LE-CLAP**" / "**La Rouvière**"
5. À "**La Rouvière**", prendre à gauche sur la route en direction de "**FONS SUR LUSSAN**", quitter la route à "**Capitelle**" pour rejoindre "**Stade de Rugby**"

6. À "**Stade de Rugby**", suivre "**Charbonnière**", puis rejoindre "**Centre Sportif**" en suivant la direction de "**MÉJANNES-LE-CLAP**".

Vous pouvez également vous laisser guider avec la trace GPX / KML téléchargeable depuis cette page.

Sur votre route...

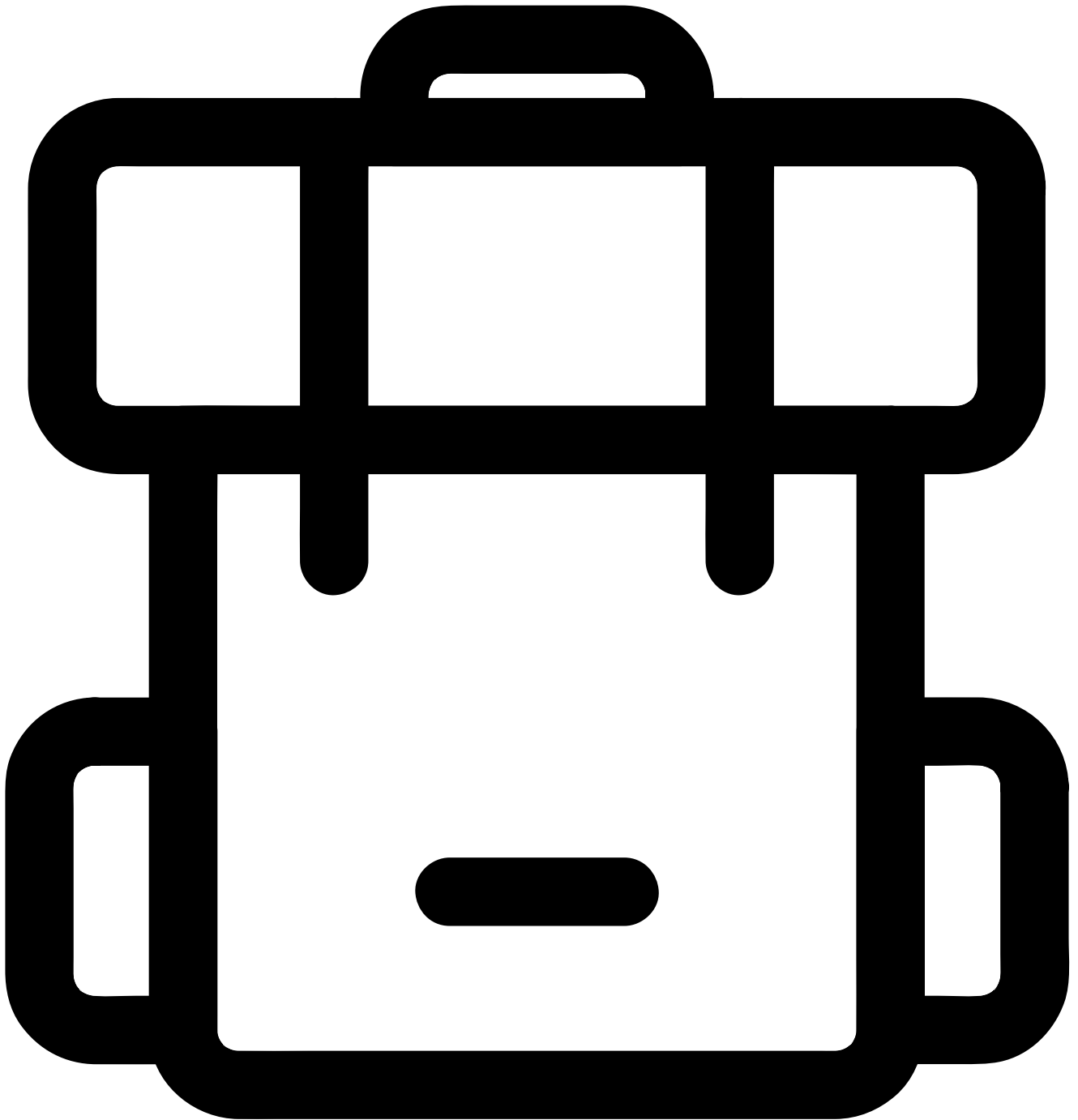


 Capitelle (A)

Toutes les informations pratiques

Recommandations

- Empruntez les chemins balisés pour votre sécurité et respectez le sens des itinéraires;
- Ne surestimez pas vos capacités et restez maître de votre vitesse;
- Réduisez votre allure, soyez prudent et courtois lors de dépassements ou croisements de randonneurs car le piéton est prioritaire;
- Si vous partez seul, laissez votre itinéraire à votre entourage;
- Surveillez la météo: les orages et le vent peuvent être dangereux. Évitez les fortes chaleurs. En période estivale, le massif peut être fermé par arrêté préfectoral pour cause de risque incendie fort; renseignez-vous sur le site de la Préfecture du Gard ;
- La chasse est une activité traditionnelle de nos villages. Les battues sont signalées par des panneaux. Ne vous aventurez pas sur ces zones;
- Respectez les propriétés privées, les cultures, les troupeaux et refermez les barrières;
- Respectez les sites naturels et leur réglementation.



Created by shashank singh
from the Noun Project

Matériel

- Prévoyez eau et ravitaillement, tenue adaptée et accessoires de réparation;
- Le port du casque est fortement conseillé, tout comme les équipements de protections. Vérifiez que votre équipement est en bon état.

Comment venir ?

Transports

Retrouvez tous les transports en commun liO sur www.lio-occitanie.fr/

Sinon, pensez au covoiturage !

Accès routier

Méjannes-le-Clap, à 30 km au nord d'Uzès par les D 979 et D 167.

Parking conseillé

Parking du Centre Sportif Départemental

Lieux de renseignement

Office de Tourisme de Cèze Cévennes
(Bureau de Méjannes-le-Clap)

accueil@mejannesleclap.com

Tel : 04.66.24.42.41

<http://www.tourisme-mejannes-le-clap.com>



Source



Cet itinéraire est géré
par le Département du
Gard

[https://www.gard.fr/
accueil.html](https://www.gard.fr/accueil.html)

Sur votre route...



Capitelle (A)

Une capitelle (en languedocien capitèlo) est une cabane en pierre sèche, c'est-à-dire sans mortier, servant autrefois d'abri temporaire à de petits propriétaires, à leurs outils et à leurs produits agricoles dans les anciennes garrigues des villes du département du Gard.